

Gemeinde Eberhardzell  
Örtliche Bauvorschriften zum Bebauungsplan  
"Sonnenbühl"

## Inhaltsverzeichnis

---

	Seite
1	Rechtsgrundlagen 3
2	Örtliche Bauvorschriften (ÖBV) gemäß § 74 LBO mit Zeichenerklärung 5
3	Hinweise und Zeichenerklärung 9
4	Satzung 16
5	Begründung – Bauordnungsrechtlicher Teil 18
6	Verfahrensvermerke 21

- 1.1 **Baugesetzbuch** (BauGB) in der Fassung der Bekanntmachung vom 03.11.2017 (BGBl. I S. 3634), zuletzt geändert durch Gesetz vom 20.12.2023 (BGBl. 2023 I Nr. 394)
- 1.2 **Baunutzungsverordnung** (BauGB) in der Fassung der Bekanntmachung vom 03.11.2017 (BGBl. I S. 3634), zuletzt geändert durch Gesetz vom 20.12.2023 (BGBl. 2023 I Nr. 394)
- 1.3 **Planzeichenverordnung** (PlanZV) in der Fassung vom 18.12.1990 (BGBl. I 1991 S. 58), zuletzt geändert durch Gesetz vom 14.06.2021 (BGBl. I S. 1802); die im nachfolgenden Text zitierten Nummern beziehen sich auf den Anhang zur PlanZV
- 1.4 **Planungssicherstellungsgesetz** (PlanSiG) in der Fassung der Bekanntmachung vom 20.05.2020 (BGBl. I S. 1041), zuletzt geändert durch Gesetz vom 04.12.2023 (BGBl. I Nr. 344)
- 1.5 **Landesbauordnung für Baden-Württemberg** (LBO) in der Fassung vom 05.03.2010 (GBl. S. 357, ber. S. 416), zuletzt geändert durch Gesetz vom 20.11.2023 (GBl. S. 422)
- 1.6 **Gemeindeordnung für Baden-Württemberg** (GemO) in der Fassung vom 24.07.2000 (GBl. BW S. 581, ber. S. 698), zuletzt geändert durch Gesetz vom 27.06.2023 (GBl. S. 229,231)
- 1.7 **Bundesnaturschutzgesetz** (BNatSchG) in der Fassung vom 29.07.2009 (BGBl. I S. 2542), zuletzt geändert durch Gesetz vom 08.05.2024 (BGBl. I Nr. 153)
- 1.8 **Naturschutzgesetz Baden-Württemberg** (NatSchG Baden-Württemberg) vom 23.06.2015 (GBl. 2015 S. 585), zuletzt geändert durch Gesetz vom 07.02.2023 (GBl. S. 26,44)

**1.9 Bundes-Immissions-  
schutzgesetz**

(BImSchG) in der Fassung der Bekanntmachung vom 17.05.2013 (BGBl. I S. 1274), zuletzt geändert durch Gesetz vom 26.07.2023 (BGBl. 2023 I Nr.202 )

2.1



Grenze des **räumlichen Geltungsbereiches** der örtlichen Bauvorschriften zum Bebauungsplan "Sonnenbühl" der Gemeinde Eberhardzell.

(§ 9 Abs. 7 BauGB, Nr. 15.13. PlanZV; siehe Planzeichnung)

2.2

### Dachformen

Alle vorgeschriebenen Dachformen gelten nur für Dächer von Hauptgebäuden. Für untergeordnete Bauteile dieser Dächer (z.B. Gaupen, Widerkehre, Wintergärten) sind andere Dachformen zulässig. Untergeordnet sind diese Bauteile dann, wenn sie nicht mehr als 50 % der Hausbreite, gemessen jeweils an den Außenkanten der sich gegenüberliegenden Hauswände, einnehmen.

(§ 74 Abs. 1 Nr. 1 LBO)

2.3

### SD/WD/PD/FD

**Dachformen für Hauptgebäude (alternativ);** entsprechend der in der Typenschablone vorgeschriebenen Liste kann unter Einhaltung der nachfolgenden Maßgaben gewählt werden (ausschließlich):

- **SD: Satteldach;** zwei im Winkel von  $180^\circ$  zu einer senkrechten Achse verdrehte geneigte Dachflächen mit einheitlicher Dachneigung, die sich in einer gemeinsamen Schnittlinie treffen (First), ein geringfügiger, parallel seitlicher Versatz der beiden Dachflächen ist zulässig, sofern die gemeinsame Firstlinie dabei für die Gesamterscheinung als Satteldach dominant bleibt; so genannte Krüppelwalme sind nicht zulässig;
- **WD: Walmdach;** auch Zeltdach und Krüppelwalm; vier im Winkel von jeweils  $90^\circ$  zu einer senkrechten Achse verdrehte geneigte Dachflächen mit einheitlicher Dachneigung, von denen sich genau zwei gegenüberliegende Flächen in einer gemeinsamen Schnittlinie treffen (First), oder alle vier in einem gemeinsamen Punkt (Zeltdach);
- **PD: Pulldach;** eine zu mindestens 75 % nicht versetzte, zusammenhängende Dachfläche mit einheitlicher Dachneigung und Ausrichtung;

- **FD: Flachdach;** eine zusammenhängende (nicht versetzte) Dachfläche mit einheitlicher Dachneigung und Ausrichtung, Penthouse-Geschosse/Staffelgeschosse sind unzulässig;

Zur Einhaltung der jeweiligen Dachform müssen mind. 50 % der gesamten Grundfläche des Baukörpers des jeweiligen Hauptgebäudes von dieser Dachform überdeckt sein. Die Flächen von Dachüberständen werden dabei gewertet. Nicht gewertet werden jedoch die Flächen von

- untergeordneten Verbindungs- bzw. Anbauten,
- Dachaufbauten und Dachausparungen,
- nicht vollständig geschlossenen Gebäudeteilen (z.B. Terrassen-Überdachung),
- nur temporär geschlossenen Gebäuden bzw. Gebäudeteilen, die nicht für den dauernden Aufenthalt auch im Winter geeignet sind (z.B. Pergola, Zelt).

Für die Unterscheidung der Dachformen Satteldach und Pultdach gilt: Bei der Dachform Pultdach müssen mindestens 75 % aller Dach-Ebenen des jeweiligen Hauptgebäudes zueinander parallel sein. Die Fläche einer Dach-Ebene wird in der senkrechten Projektion auf die Fläche gemessen.

Bei den Dachformen, die nicht Flachdach sind, darf die Ansicht aus der Fußgängerperspektive nicht den Eindruck eines Flachdaches erwecken (Schnittlinie Dach/Außenwand nicht durch vorgelagerte Wandscheibe verdecken).

Bei Hauptgebäuden, die aus mehreren Teil-Baukörpern bestehen, können die o. g. Dachformen kombiniert werden, sofern die einzelnen Teil-Baukörper dabei noch getrennt wahrnehmbar bleiben bzw. nur durch untergeordnete Verbindungsbauten miteinander verbunden sind.

Die o. g. Vorschriften zu den Dachformen gelten nicht für untergeordnete Bauteile der Dächer (z.B. Gauben, Zwerchgiebel) bzw. sonstige Nebenanlagen (z.B. Geräteschuppen) sowie für Garagen. Diese sind frei gestaltbar.

(§ 74 Abs. 1 Nr. 1 LBO; siehe)

- 2.4 Dachneigungen für Hauptgebäude**
- In Abhängigkeit von der vorgeschriebenen Dachform sind folgende Dachneigungen einzuhalten:
- |            |        |
|------------|--------|
| <b>SD:</b> | 24-42° |
| <b>WD:</b> | 12-24° |
| <b>PD:</b> | 12-24° |
| <b>FD</b>  | 0 – 3° |
- Die Dachneigung ist jeweils gegenüber der Horizontalen zu messen.  
(§ 74 Abs. 1 Nr. 1 LBO)
- 2.5 Anlagen zur Gewinnung von Sonnenenergie**
- Anlagen zur Gewinnung von Sonnenenergie (Sonnenkollektoren, Photovoltaik-Anlagen) sind parallel zur jeweiligen Dachfläche zu montieren. Dabei ist ein Abstand bis max. 0,40 m zur Dachhaut zulässig.
- Anlagen auf Nebenanlagen sowie Garagen (0-3° Dachneigung) müssen nicht parallel montiert werden, wenn sie gegenüber der Dachkante (Attika) so weit abgerückt sind, dass sie bei einem Betrachtungswinkel von 45° von unten nicht sichtbar bleiben.
- (§ 74 Abs. 1 Nr. 1 LBO)
- 2.6 Materialien für die Dachdeckung**
- Als Dachdeckung für geneigte Dächer von Hauptgebäuden ab einer Dachneigung von 24° sind ausschließlich Dachplatten (kleinteilige Schuppendeckung wie z.B. Dachziegel, Dachpfannen, Betondachsteine etc.) sowie eine vollständige Begrünung zulässig.
- Für diejenigen Bereiche dieser Dächer, die der Gewinnung von Sonnenenergie dienen, sind darüber hinaus Materialien zulässig, die für diese Anlagen (Sonnenkollektoren, Photovoltaik-Anlagen) zum Zeitpunkt der Errichtung üblich bzw. erforderlich waren.
- Für untergeordnete Bauteile (Verbindungsteile, Abdichtungs-Elemente etc.) sind in jedem Fall andere Materialien zulässig.
- (§ 74 Abs. 1 Nr. 1 LBO)

- 2.7 Farben**
- Als Farbe für Dächer sind nur rote bis rotbraune sowie betongraue bis anthrazitgraue Töne zulässig, dies gilt nicht für begrünte Dächer.
- Für Dachflächen, die der Gewinnung von Sonnenenergie dienen, sind die Farben zulässig, die für entsprechende Anlagen (Sonnenkollektoren, Photovoltaik-Anlagen) üblich bzw. erforderlich sind.
- Für untergeordnete Bauteile (Verbindungs-Teile, Abdichtungs-Elemente etc.) sind darüber hinaus andere Farben zulässig.
- (§ 74 Abs. 1 Nr. 1 LBO)
- 2.8 Geländeänderungen in den privaten Baugrundstücken**
- Aufschüttungen, Abgrabungen und Stützmauern sind bis zu einer Höhe von 0,50 m zulässig. Abgrabungen zur Kellerbelichtung sind in einem Abstand von maximal 5,00 m vom Gebäude bis zur Kellerfußbodenhöhe (Rohfußboden) zulässig.
- Aufschüttungen zur Terrassenherstellung sind in einem Abstand bis max. 5,00 m vom Gebäude bis zur Erdgeschossfußbodenhöhe (Fertigfußboden) zulässig.
- An Grundstücksgrenzen ist ein höhengleicher Geländeübergang zum ursprünglichen Gelände herzustellen. Entlang öffentlicher Verkehrsflächen ist ein höhengleicher Geländeübergang zur Verkehrsfläche herzustellen.
- (§ 74 Abs. 1 Nr. 3 LBO)
- 2.9 Einfriedungen in dem Baugebiet**
- Mauern und sonstige nicht durchlässige Einfriedungen (aus Stahl/Kunststoff) über eine Höhe von 1,00 m über dem endgültigen Gelände als Einfriedung sind unzulässig.
- Sämtliche Einfriedungen sind gegenüber der öffentlichen Verkehrsfläche um 0,50 m zurückzusetzen.
- (§ 74 Abs. 1 Nr. 3 LBO)
- 2.10 Anzahl der Stellplätze in dem Baugebiet**
- Die Anzahl der nachzuweisenden Stellplätze pro Wohnung in dem Baugebiet beträgt zwei.
- (§ 74 Abs. 2 Nr. 2 LBO)



- 3.1  **Bestehendes Gebäude** zur Zeit der Planaufstellung (siehe Planzeichnung)
- 3.2  **Bestehende Grundstücksgrenzen** zur Zeit der Planaufstellung (siehe Planzeichnung)
- 3.3  **Geplante Grundstücksgrenzen**; die so gekennzeichneten Grenzen stellen einen Vorschlag zur Aufteilung der Grundstücke dar (siehe Planzeichnung)
- 3.4 Nr. ....;....m<sup>2</sup> **Nummerierung und voraussichtliche Größe der Grundstücke** (Nummerierung von Nordwest nach Südost; siehe Planzeichnung)
- 3.5 1 6 3 / 1 9 **Bestehende Flurstücksnummer** (beispielhaft aus der Planzeichnung)
- 3.6  **Vorhandenes (natürliches) Gelände**; Darstellung der Halbmeterhöhenschichtlinien (beispielhaft aus der Planzeichnung, siehe Planzeichnung)
- 3.7 ● 624.98 **Deckenbuch**; Darstellung der geplanten Straßenhöhe (beispielhaft aus der Planzeichnung, siehe Planzeichnung)
- 3.8  Versorgungsanlagen für **Elektrizität**; hier **Trafostation** (beispielhafter Standort in der Planzeichnung, siehe Planzeichnung)
- 3.9   
best. Leitung Telekom **Telekommunikationsleitung**, hier Telekommunikationslinie der Deutschen Telekom GmbH, wird ggf. verlegt (siehe Planzeichnung)

- 3.10 Begrünung privater Grundstücke**
- Gem. § 9 Abs. 1 LBO müssen die nicht überbauten Flächen der bebauten Grundstücke Grünflächen sein, soweit diese Flächen nicht für eine andere zulässige Verwendung benötigt werden. Gem. § 21a NatSchG BW sind Schotterungen zur Gestaltung von privaten Gärten grundsätzlich keine "andere zulässige Verwendung" (d.h. Schottergärten sind nicht erlaubt).
- Die nicht baulich genutzten Grundstücksflächen (Freiflächen) sollten daher gärtnerisch als unversiegelte Vegetationsflächen (z.B. Rasen, Wildblumenbeet, Sträucher/Hecken) angelegt werden.
- 3.11 Gebietseigenes Saatgut**
- Gemäß § 40 BNatSchG ist das Ausbringen von Pflanzen in der freien Natur genehmigungspflichtig, wenn die Pflanzenart im betreffenden Gebiet nicht oder seit mehr als 100 Jahren nicht mehr vorkommt. Daher sind für alle Begrünungsmaßnahmen in der freien Natur gebietseigene Gehölze und Saatgut zu verwenden (siehe auch den "Leitfaden zur Verwendung gebietseigener Gehölze" des Bundesministeriums für Umwelt, Naturschutz und Reaktorsicherheit (2012)). Im vorliegenden Fall sollten Gehölze und Saatgut aus dem Vorkommensgebiet 6.1 "Alpenvorland" stammen.
- 3.12 Klimaschutz**
- Die Nutzung geeigneter erneuerbarer Energiequellen wie insbesondere Solarthermie, Photovoltaik, Windenergie und Geothermie werden empfohlen.
- Eine Fassadenbegrünung wird empfohlen. Bei der Pflanzung von Bäumen sollte eine Verschattung der Gebäude vermieden werden.
- 3.13 Nachhaltige Ressourcennutzung**
- Es wird empfohlen, Regenwasser möglichst zur Bewässerung von Garten und Balkonpflanzen Regenwasser zu nutzen. Hierzu eignen sich Regenwasser-Auffangbecken (Zisternen). Auch Gartenteiche können mit Regenwasser gefüllt werden. Die Nutzung von Regenwasser zur Toilettenspülung sowie zum Wäschewaschen ist ebenfalls möglich, hierzu ist die "DIN 1989 Regenwassernutzungsanlagen" zu berücksichtigen.
- Zur Nutzung von Bioabfällen wird die Errichtung eines Komposts empfohlen.

### 3.14 Insektenvielfalt

Die Außenbeleuchtung sollte in den Nachtstunden soweit als aus Gründen der Arbeits- bzw. Verkehrssicherheit möglich abgeschaltet oder bedarfsweise über Bewegungsmelder gesteuert werden.

Zur Förderung der Insektenvielfalt und insbesondere von Bienen wird in den Privatgärten/in den öffentlichen Grünflächen die Anlage von blütenreichen Extensivwiesen durch Einsaat einer gebietsheimischen Saatgutmischung und Pflege durch zweischürige Mahd mit Abtransport des Mahdguts empfohlen. Auf Dünger und/oder Pflanzenschutzmittel sollte verzichtet werden. Auch die Pflanzung heimischer Obstbäume wird empfohlen.

### 3.15 Naturschutz

Zäune sollten zum Gelände hin einen Abstand von mind. 0,15 m zum Durchschlüpfen von Kleinlebewesen aufweisen.

Die Errichtung von Regenwasser-Auffangbecken (Zisternen) sowie eines Komposts wird empfohlen.

Bei der Pflanzung von Bäumen ist das Nachbarrechtsgesetz zu berücksichtigen.

### 3.16 Artenschutz

Um das Eintreten artenschutzrechtlicher Verbitstatbestände gemäß § 44 Abs. 1 BNatSchG zu vermeiden, sind eventuell erforderliche Gehölzrodungen in der Zeit vom 01.03. bis 30.09. umzusetzen. Um den Kronen- und Wurzelbereich vorhandener Bäume nicht zu beschädigen und den Gehölzbestand bestmöglich zu schützen, sollten alle baulichen Maßnahmen gemäß DIN 18920 "Landschaftsbau-Schutz von Bäumen, Pflanzbeständen und Vegetationsflächen bei Baumaßnahmen" sowie RAS-LP4 "Richtlinie für die Anlage von Straßen, Teil Landschaftspflege, Abschnitt 4: Schutz von Bäumen, Vegetationsbeständen und Tieren bei Baumaßnahmen" durchgeführt werden.

Randlich außerhalb des Plangebietes ist ein Vorkommen der streng geschützten Zauneidechse bekannt. Um eine Beeinträchtigung und damit einen Verstoß gegen das Artenschutzrecht zu vermeiden sind folgende Maßnahmen erforderlich:


- Während der Bauarbeiten ist unter ökologischer Baubegleitung die Ost- und Südgrenze des Plangebietes mit einem Reptilienschutzzaun sowie mit einem Bauzaun zu versehen, sodass weder

Tiere in die Baufelder einwandern können noch Baumaterialien etc. in den Böschungsbereichen gelagert werden.

- Die ökologische Baubegleitung hat vor Ort die Positionierung und Ausdehnung des Zaunes zu bestimmen.

Für weitere Details s. artenschutzrechtlicher Kurzbericht des Büro Sieber vom 29.05.2019, aktualisiert am 31.03.2021.

3.17



**Sichtflächen für den fließenden Verkehr** (außerhalb des Geltungsbereiches); innerhalb der Fläche ist eine uneingeschränkte Sicht jeweils 0,80 m über Fahrbahn-Oberkante zu gewährleisten (siehe Planzeichnung).

3.18 **Standorte für Straßenbeleuchtung**

Es wird darauf hingewiesen, dass ggf. im Rahmen der Erschließung Standorte für die Straßenbeleuchtung mit entsprechender Verkabelung in den privaten Grundstücken auf einer Breite von bis zu 0,5 m entlang der öffentlichen Verkehrsflächen erforderlich sind. Die Gemeinde Eberhardzell behält sich die Auswahl der hierfür geeigneten Standorte sowie evtl. erforderliche Vereinbarungen vor.

3.19 **Bodenschutz**

Auf Grundlage des § 2 Abs. 3 des Landes-Bodenschutz- und Altlastengesetzes Baden-Württemberg (LBodSchAG) wird auf die Notwendigkeit eines Bodenschutzkonzeptes im Hinblick auf die Erschließungsarbeiten hingewiesen. Die DIN 19639 ist zu beachten.

Um den sparsamen und schonenden Umgang mit Grund und Boden sicherzustellen wird empfohlen, ein Bodenschutz- und -verwertungskonzept zu erstellen und die Bauausführung bodenkundlich begleiten zu lassen. Das Bodenschutz- und -verwertungskonzept sollte folgende Punkte umfassen: Feststellung der physikalischen Eigenschaften des auszuhebenden Bodens; Erdmassenberechnungen (getrennt nach A-, B-, C-Horizont); Mengenangaben bezgl. künftiger Verwendung des Bodens; direkte Verwendung (im Baugebiet, außerhalb des Baugebietes); Trennung von Oberboden und kulturfähigem Unterboden bei Ausbau und Lagerung; Zwischenlagerung (Anlage von Mieten nach der DIN 19731); Maßnahmen zur Vermeidung und zur Beseitigung von Bodenverdichtungen; Ausweisung

von Lagerflächen sowie Ausweisung von Tabuflächen (keine bauseitige Beanspruchung). Informationen zum Bodenschutz bei Baumaßnahmen enthält der Flyer "Bodenschutz beim Bauen", der als pdf auf der Homepage des Landratsamtes Ravensburg verfügbar ist. Die DIN 19731 ("Bodenbeschaffenheit – Verwertung von Bodenmaterial") und DIN 18915 ("Vegetationstechnik im Landschaftsbau – Bodenarbeiten") sind bei der Bauausführung einzuhalten.

### **3.20    Barrierefreies Bauen**

Im Zuge der Planung und Umsetzung von Bauvorhaben sollte durch den Bauherrn die Möglichkeit der Umsetzung barrierefreier Wohnungen in den Erdgeschoßen der geplanten Gebäude geprüft und in Betracht gezogen werden.

### **3.21    Brandschutz**

Die Anfahrt von 14 t schweren Feuerwehrfahrzeugen zu den einzelnen Objekten ist zu jeder Zeit zu gewährleisten. Bei Gebäuden, die von einer öffentlichen Straße entfernt liegen, müssen zu den entsprechenden Grundstücksstellen mindestens 3,50 m breite und 3,5 m hohe Zufahrten vorhaben sein.

Für die Zufahrten gilt die "Verwaltungsvorschrift über Flächen für Rettungsgeräte der Feuerwehr auf Grundstücken" in der jeweils aktuellen Fassung (VwV Feuerwehrflächen) i.V.m. § 15 Landesbauordnung (LBO).

Für die Ermittlung der Löschwasserversorgung gilt das Regelwerk der DVGW Arbeitsblatt W 405 i.V.m. § 2 Abs. 5 Ausführungsverordnung zur Landesbauordnung (LBOAVO) sowie Ziff. 5.1 IndBauRL.

Als Hydranten sollten Überflurhydranten DN 100 vorgesehen werden. Die Abstände der Hydranten zueinander sollten 100-200 m nicht überschreiten.

Gewerbebetriebe, die auf Grund der Brandlasten die Löschwasserversorgung aus der öffentlichen Wasserversorgung überschreiten, sollten für den Objektschutz selbstständig genügend Löschwasser (z.B. Zisterne) vorhalten.

### **3.22    Werbeanlagen**

Werbeanlagen jeglicher Art sind in einer Entfernung bis zu 40 m zum nächstgelegenen, befestigten Fahrbahnrand der Landesstraße

ohne die ausdrückliche Zustimmung der Straßenbauverwaltung nicht zulässig.

Auf den nicht überbaubaren Flächen (Grundstücksfläche zwischen den Baugrenzen und den Straßenflächen) sind Werbeanlagen wegen einer Beeinträchtigung des Schutzzweckes des § 16 LBO nicht zulässig.

### 3.23 Ergänzende Hinweise

Auf Grund der Beschaffenheit des Baugrundes der näheren Umgebung kann von einer Bebaubarkeit im überplanten Bereich ausgegangen werden. Den Bauherren wird darüber hinaus empfohlen, im Rahmen der Bauvorbereitungen eigene Erhebungen durchzuführen (z.B. Schürfgruben, Bohrungen).

Sollten bei Erdarbeiten Funde (beispielsweise Scherben, Metallteile, Knochen) und Befunde (z.B. Mauern, Gräber, Gruben, Brandschichten) entdeckt werden, ist das Landesamt für Denkmalpflege beim Regierungspräsidium Stuttgart (Abt. 8) unverzüglich zu benachrichtigen. Fund und Fundstelle sind bis zur sachgerechten Begutachtung, mindestens bis zum Ablauf des 4. Werktags nach Anzeige, unverändert im Boden zu belassen. Die Möglichkeit zur fachgerechten Dokumentation und Fundbergung ist einzuräumen (gem. § 20 des Denkmalschutzgesetzes (DSchG)). Werden bei Aushubarbeiten Verunreinigungen des Bodens festgestellt (z.B. Müllrückstände, Verfärbungen des Bodens, auffälliger Geruch o.ä.), ist das zuständige Landratsamt unverzüglich zu benachrichtigen.

Für die Erschließung des Gebietes ist es notwendig, Kabelverteilerschränke, Straßenlaternen oder ähnliche Einrichtungen in der öffentlichen/privaten Fläche zu installieren. Die Gemeinde Eberhardzell behält sich die Auswahl der hierfür geeigneten Standorte sowie evtl. erforderliche Vereinbarungen vor.

Bei der Errichtung von Photovoltaikanlagen auf Dächern dürfen keine Reflexionen (z.B. durch Spiegelung der Sonnenstrahlen in den Modulen auftreten), die die Verkehrsteilnehmer auf der klassifizierten Straße erreichen. Die Elemente sind deshalb in einem Winkel anzuordnen, der eine Reflexion bis auf eine Ebene von 3 m über der Fahrbahn ausschließt. Alternativ kann die Reflexionswirkung auch durch eine entsprechende Bauart ausgeschlossen werden.

Den Bauherren wird empfohlen, ein Leer-Rohr von der Erschließungs-Straße zum Gebäude zur Aufnahme der Telekommunikationskabel vorzusehen.

Unterkellerungen an Gebäuden sollten als wasserdichte und auftriebsichere Wannen ausgeführt werden. Versickerungsmulden sollten im Abstand von mind. 6,00 m zu unterkellerten Gebäuden angelegt werden.

Auf Grund der angrenzenden landwirtschaftlich genutzten Flächen ist mit der Einwirkung von vorübergehenden belästigenden Geruchs-Immissionen (z.B. durch Aufbringen von Flüssigdüngung, Pflanzenschutzmitteln etc.) sowie Lärm-Immissionen (z.B. Traktorengeräusche etc.) zu rechnen.

Bei Doppelhäusern sollte ein profilgleicher Anbau der einzelnen Haushälften angestrebt werden (d.h. gleiche Dachneigung, kein seitlicher und höhenmäßiger Versatz).

### **3.24 Plangenaugigkeit**

Obwohl die Planzeichnung auf einer digitalen (CAD) Grundlage erstellt ist (hohe Genauigkeit), können sich im Rahmen der Ausführungs-Planung und/oder der späteren Einmessung Abweichungen ergeben (z.B. unterschiedliche Ausformung der Verkehrsflächen, unterschiedliche Grundstücksgrößen etc.). Weder die Gemeinde Eberhardzell noch die Planungsbüros übernehmen hierfür die Gewähr.

### **3.25 Lesbarkeit der Planzeichnung**

Zur Lesbarkeit der Planzeichnung werden übereinander liegende Linien nebeneinander dargestellt (z.B. Nutzungskordel und vorgeschlagene Grundstücksgrenze).

Auf Grund von § 10 des Baugesetzbuches (BauGB) in der Fassung der Bekanntmachung vom 03.11.2017 (BGBl. I S. 3634), zuletzt geändert durch Gesetz vom 20.12.2023 (BGBl. 2023 I Nr. 394), § 4 der Gemeindeordnung für Baden-Württemberg (GemO) in der Fassung vom 24.07.2000 (GBl. BW S. 581, ber. S. 698), zuletzt geändert durch Gesetz vom 27.06.2023 (GBl. S. 229,231), § 74 der Landesbauordnung für Baden-Württemberg (LBO) in der Fassung vom 05.03.2010 (GBl. S. 357, ber. S. 416), zuletzt geändert durch Gesetz vom 20.11.2023 (GBl. S. 422), der Baunutzungsverordnung (BauNVO) in der Fassung der Bekanntmachung vom 21.11.2017 (BGBl. I S. 3786), zuletzt geändert durch Gesetz vom 03.07.2023 (BGBl. 2023 I Nr. 176), sowie der Planzeichenverordnung (PlanZV) in der Fassung vom 18.12.1990 (BGBl. I 1991 S. 58), zuletzt geändert durch Gesetz vom 14.06.2021 (BGBl. I S. 1802) hat der Gemeinderat der Gemeinde Eberhardzell die örtlichen Bauvorschriften zum Bebauungsplan "Sonnenbühl" in öffentlicher Sitzung am ..... beschlossen.

### § 1 Räumlicher Geltungsbereich

Der räumliche Geltungsbereich der örtlichen Bauvorschriften zum Bebauungsplan "Sonnenbühl" ergibt sich aus dessen zeichnerischem Teil vom **05.07.2024**.

### § 2 Bestandteile der Satzung

Die örtlichen Bauvorschriften zum Bebauungsplan "Sonnenbühl" bestehen aus der Planzeichnung und dem Textteil vom **05.07.2024**.

Den örtlichen Bauvorschriften zum Bebauungsplan "Sonnenbühl" wird die jeweilige Begründung vom **05.07.2024** beigefügt, ohne deren Bestandteil zu sein.

### § 3 Ordnungswidrigkeiten

Ordnungswidrig im Sinne des § 75 LBO handelt, wer vorsätzlich oder fahrlässig den auf Grund von § 74 LBO erlassenen örtlichen Bauvorschriften zuwider handelt. Zuwiderhandeln kann mit Geldbußen bis zu 100.000,- € (Einhunderttausend Euro) belegt werden.




## §4 In-Kraft-Treten

Die örtlichen Bauvorschriften zum Bebauungsplan "Sonnebühl" der Gemeinde Eberhardzell treten mit der ortsüblichen Bekanntmachung des jeweiligen Satzungsbeschlusses in Kraft (gem. § 10 Abs. 3 BauGB).

Eberhardzell, den .....

.....  
(Guntram Grabherr, Bürgermeister)



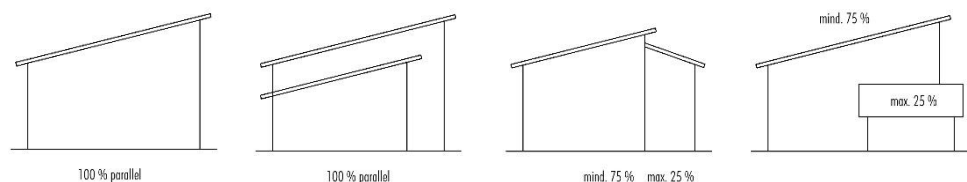
(Dienstsiegel)

## 5.1 Örtliche Bauvorschriften

### 5.1.1 Regelungen über die Gestaltung der Gebäude

- 5.1.1.1 Die Dachformen für den Hauptbaukörper ermöglichen die Errichtung eines Satteldaches, Pultdaches, Walmdaches oder Flachdaches. Diese Dachformen entsprechen den Vorstellungen moderner Baukörper und sind bereits an anderer Stelle im Gemeindegebiet umgesetzt. Es erfolgt eine Klarstellung zu den unterschiedlichen Ausprägungen dieser Dachformen. Gleichzeitig sind Vorschriften zur Dachform getroffen, die eine auf den Einzelfall angepasste Bauform ermöglichen. Dies betrifft in erster Linie die untergeordneten Bauteile wie Dachgaupen, Garagen und Nebengebäude. Regelungen für grundstücksübergreifende Gebäude mit einheitlicher Dachform und gleicher Firstrichtung (z.B. Doppel- oder Reihenhäuser) bezüglich einer einheitlichen Dachneigung oder eines profilgleichen Anbaus werden nicht getroffen, da solche Regelungen erfahrungsgemäß Probleme im bauaufsichtlichen Verfahren nach sich ziehen. Die Einengung auf eine einzelne Gradzahl stellt hierfür ebenfalls keine sinnvolle Alternative dar. Die Regelungen für Dachaufbauten entbinden nicht von der Beachtung anderer bauordnungsrechtlicher Vorschriften, speziell den Vorschriften zu den Abstandsflächen und den Vorschriften zum Brandschutz.

Die ausführliche Definition des Pultdaches kann im Baugenehmigungsverfahren die Entscheidung erleichtern, ob es sich bei dem Dach eines Vorhabens um ein Pultdach handelt und ob demnach die sonstigen Festsetzungen zum Pultdach greifen (Firshöhe und Dachneigung). Um ein Pultdach handelt es sich, wenn mindestens 75 % aller Dachebenen des jeweiligen Hauptgebäudes zueinander parallel sind. Die Fläche einer Dachebene wird in der senkrechten Projektion auf die Fläche gemessen.



Für Flachdachgebäude gilt als maximale Gesamthöhe die festgesetzte WH ü. NHN. Penthouse- bzw. Staffelgeschosse, die zu sehr in Erscheinung treten würden, werden somit ausgeschlossen. Hiermit wird sichergestellt, dass aus städtebaulicher Sicht nur ortsbildverträgliche Flachdachgebäude errichtet werden können.

- 5.1.1.2 Das Spektrum für Dachneigungen ist im Sinne der Bauherrschaft breit gefasst. Es entspricht den ortsüblichen und landschaftstypischen Vorgaben und berücksichtigt zeitgemäße Bauformen. Durch die Festsetzung von Wand- und Gesamt-Gebäudehöhen ist die Möglichkeit ausgeschlossen, dass Gebäude eine nicht vertretbare Gesamthöhe erreichen könnten.

- 5.1.1.3 Durch die Vorschriften zur parallelen Montage von Solar- und Photovoltaikanlagen auf geneigten Dächern soll eine zu dominante Wirkung der Anlagen auf den Außenbetrachter vermieden werden. Die getroffene Regelung schließt eine effiziente Nutzung der Anlagen nicht aus. Der angeführte Abstand bis max. 0,40 m ist zwischen Oberkante Dachhaut und Oberkante Solar- bzw. Photovoltaikanlage zu messen. Solaranlagen auf Flachdächern von Nebenanlagen sowie Gargaen dürfen nicht aufgeständert werden, um keine negativen Entwicklungen hinsichtlich der Gestaltung und der Fernwirkung dieser Elemente auf Flachdächern zu erhalten.
- 5.1.1.4 Auf eine Regelung für Gebäude-Anbauten und Dachaufbauten wird verzichtet.
- 5.1.1.5 Die Festsetzung einer max. Kniestockhöhe ist nicht erforderlich. Für die Gebäudehöhe sind Vorgaben zur Wand- und Gesamt-Gebäudehöhe ausreichend.
- 5.1.1.6 Die Vorschriften über Materialien und Farben orientieren sich einerseits an den umliegenden, landschaftsgebundenen Bauformen. Andererseits lassen sie der Bauherrschaft jedoch ausreichend gestalterischen Spielraum. Die Beschränkung auf die Dachfarben Rot bis Rotbraun sowie Betongrau bis Anthrazitgrau führt zu einem homogenen und ruhigen Gesamtbild des Ortes. Die Farben entsprechen dem bisherigen Gebäudebestand im Bereich der bestehenden Siedlung östlich des Plangebietes. Auch die traditionelle Dachlandschaft der Gemeinde Eberhardzell weist im Wesentlichen rote bis rotbraune sowie Betongrau bis Anthrazitgrau Dacheindeckungen auf. Die Farben fügen sich erfahrungsgemäß besonders gut in die landschaftliche Situation ein.
- 5.1.1.7 Auf die Festsetzung eines Längen-/Breiten-Verhältnisses für die Baukörper wird verzichtet. Aus den o.g. Gründen wäre auch hier der Vollzug auf Grund der u.U. nicht eindeutig bestimmbar Bezugsgrößen in Frage gestellt.

## **5.1.2 Regelungen über die Gestaltung der Freiflächen in den Baugebieten (Baugrundstücke)**

- 5.1.2.1 Die Einschränkung von Geländeänderungen dient dazu, eine homogene und zusammenhängend gestaltete Situation entstehen zu lassen. Der Charakter des ursprünglichen Geländes soll dabei ablesbar bleiben. Dabei ist jedoch zu berücksichtigen, dass geringe Geländeänderungen erforderlich sein werden, um ein Einfügen der Gebäude in die jeweilige Geländesituation und die Lage der Erschließungsflächen vor Ort zu ermöglichen. Der angeführte Maximalwert zur Geländeabtrag bzw. Geländeauftrag kann nur ausgeschöpft werden, sofern die anderen Vorschriften zu diesem Punkt eingehalten sind. Die Maximalausschöpfung dürfte daher den Ausnahmefall darstellen.
- 5.1.2.2 Auf Grund der beabsichtigten Durchlässigkeit der Freiflächen ist der Ausschluss von stark trennenden Elementen erforderlich. Einfriedungen sind deshalb in einer möglichst durchlässigen Bauweise auszuführen. Daher wurden Mauern und andere nicht durchlässige Materialien in der Höhe beschränkt.

### 5.1.3 Stellplätze und Garagen

- 5.1.3.1 Der erhöhte Bedarf an nachzuweisenden Stellplätzen je Wohnung wird mit der ländlich geprägten Umgebung, dem entsprechend geringen Angebot des öffentlichen Nahverkehrs und den eng bemessenen Verkehrsflächen begründet. Die beiden ersten Faktoren führen dazu, dass Haushalte in der Regel mit mehr als einem Kraftfahrzeug ausgestattet sein müssen, um die für die tägliche Lebensführung notwendige Mobilität aufbringen zu können. Gleichzeitig sind die Verkehrsflächen so bemessen, dass den konkreten Erfordernissen des fließenden Verkehrs ausreichend Rechnung getragen ist. Die Belange des ruhenden Verkehrs sind insoweit berücksichtigt, als dass für den Besucherverkehr ausreichend Flächen zur Verfügung stehen. Es wurde hoher Wert auf eine wirtschaftlich bemessene Erschließung und eine geringe Versiegelung durch Verkehrsflächen gelegt. Die für die dort wohnende Bevölkerung erforderlichen Stellplätze können vom öffentlichen Verkehrsraum nicht aufgenommen werden, weshalb auf den privaten Flächen ausreichende Stellplätze nachgewiesen werden müssen. Somit erfolgt die Regelung, um städtebauliche Fehlentwicklungen durch einen Mangel an Stellplätzen auszuschließen.

### 5.1.4 Planänderungen

- 5.1.4.1 Für die in der Sitzung des Gemeinderates der Gemeinde Eberhardzell beschlossenen Inhalte wurde bereits vor der Sitzung eine vollständige Entwurfsfassung (Fassung vom 13.06.2022) zur Verdeutlichung der möglichen Änderungen ausgearbeitet. Die in der Gemeinderatssitzung vorgenommenen Änderungsbeschlüsse im Rahmen der nun vorgenommenen Abwägungen sind mit den Inhalten dieser Entwurfsfassung identisch. Die Änderungen umfassen folgende Punkte (ausführliche Abwägungen sind im Sitzungsprotokoll der Sitzung des Gemeinderates bzw. der Sitzungsvorlage der öffentlichen Sitzung des Gemeinderates vom 04.07.2022 enthalten):
- Überarbeitung der Rechtsgrundlagen
  - redaktionelle Änderungen und Ergänzungen
- 5.1.4.2 Für die in der Sitzung des Gemeinderates der Gemeinde Eberhardzell beschlossenen Inhalte wurde bereits vor der Sitzung eine vollständige Entwurfsfassung (Fassung vom 01.09.2022) zur Verdeutlichung der möglichen Änderungen ausgearbeitet. Die in der Gemeinderatssitzung vorgenommenen Änderungsbeschlüsse im Rahmen der nun vorgenommenen Abwägungen sind mit den Inhalten dieser Entwurfsfassung identisch. Die Änderungen umfassen folgende Punkte (ausführliche Abwägungen sind im Sitzungsprotokoll der Sitzung des Gemeinderates bzw. der Sitzungsvorlage der öffentlichen Sitzung des Gemeinderates vom 10.10.2022 enthalten):
- redaktionelle Änderungen und Ergänzungen

**6.1 Aufstellungsbeschluss (gem. § 2 Abs. 1 BauGB)**

Der Aufstellungsbeschluss erfolgte in der Gemeinderatssitzung vom 20.05.2019. Der Beschluss wurde am 23.05.2019 ortsüblich bekannt gemacht.

Die weiterführende Aufstellung im beschleunigten Verfahren gem. § 13b BauGB erfolgte in der Gemeinderatssitzung vom 20.12.2021. Der Beschluss wurde am 23.12.2021 ortsüblich bekannt gemacht.

**6.2 Beteiligung der Öffentlichkeit (gem. § 3 BauGB)**

Der Öffentlichkeit wurde gemäß § 13 a BauGB Gelegenheit gegeben, sich über die allgemeinen Ziele und Zwecke sowie die wesentlichen Auswirkungen der Planung zu unterrichten und sich bis zum 21.06.2019 zur Planung zu äußern (Bekanntmachung am 23.05.2019).

Die öffentliche Auslegung fand in der Zeit vom 18.06.2021 bis 19.07.2021 (Billigungsbeschluss vom 07.06.2021; Entwurfsfassung vom 07.06.2021; Bekanntmachung am 10.06.2021), in der Zeit vom 10.01.2022 bis 11.02.2022 (Billigungsbeschluss vom 20.12.2021; Entwurfsfassung vom 06.12.2021; Bekanntmachung am 23.12.2021) sowie in der Zeit vom 18.07.2022 bis 01.08.2022 (Billigungsbeschluss vom 04.07.2022; Entwurfsfassung vom 13.06.2022; Bekanntmachung am 07.07.2022) statt (gem. § 3 Abs. 2 BauGB).

**6.3 Beteiligung der Behörden (gem. § 4 BauGB)**

Die Behörden und sonstigen Träger öffentlicher Belange wurden im Rahmen eines Termines am 25.06.2019 unterrichtet und zur Äußerung aufgefordert (gem. § 4 Abs. 1 BauGB).

Von den Behörden und sonstigen Trägern öffentlicher Belange wurden Stellungnahmen eingeholt (gem. § 4 Abs. 2 BauGB). Sie wurden mit Schreiben vom 16.06.2021 (Entwurfsfassung vom 07.06.2021; Billigungsbeschluss vom 07.06.2021), mit Schreiben vom 11.01.2022 (Entwurfsfassung vom 06.12.2021; Billigungsbeschluss vom 20.12.2021) sowie mit Schreiben vom 13.07.2022 (Entwurfsfassung vom 13.06.2022; Billigungsbeschluss vom 04.07.2022) zur Abgabe einer Stellungnahme aufgefordert.

#### 6.4 Satzungsbeschluss (gem. § 10 Abs. 1 BauGB)

Der Satzungsbeschluss erfolgte in der Gemeinderatssitzung vom 10.10.2022 über die Entwurfsfassung vom 01.09.2022.

Eberhardzell, den .....  
(Herr Grabherr, Bürgermeister)

#### 6.5 Ausfertigung

Hiermit wird bestätigt, dass die örtlichen Bauvorschriften zum Bebauungsplan "Sonnenbühl" in der Fassung vom 01.09.2022 dem Satzungsbeschluss des Gemeinderates vom 10.10.2022 zu Grunde lagen und dem Satzungsbeschluss entsprechen.

Eberhardzell, den .....  
(Herr Grabherr, Bürgermeister)

#### 6.6 Bekanntmachung und Inkrafttreten (gem. § 10 Abs. 3 BauGB)

Der Satzungsbeschluss wurde am 27.10.2022 ortsüblich bekannt gemacht. Die örtlichen Bauvorschriften zum Bebauungsplan "Sonnenbühl" sind damit in Kraft getreten. Sie werden mit Begründung für jede Person zur Einsicht bereitgehalten. Über den Inhalt wird auf Verlangen Auskunft gegeben.

Eberhardzell, den .....  
(Herr Grabherr, Bürgermeister)

## 6.7 Ergänzendes Verfahren (gem. § 214 Abs. 4 BauGB)

Der Gemeinderat hat am ... die Durchführung eines ergänzenden Verfahrens gem. § 214 Abs. 4 BauGB zur Heilung beschlossen.

Die öffentliche Auslegung im ergänzenden Verfahren gem. § 214 Abs. 4 BauGB i.V.m § 3 Abs. 2 BauGB fand in der Zeit vom ... bis ... (Billigungsbeschluss ...; Entwurfsfassung vom ...; Bekanntmachung am ...) statt.

Von den Behörden und sonstigen Trägern öffentlicher Belange wurden im ergänzenden Verfahren § 214 Abs. 4 BauGB i.V.m. § 4 Abs. 2 BauGB Stellungnahmen eingeholt. Sie wurden mit Schreiben vom ... (Billigungsbeschluss ...; Entwurfsfassung vom ...) zur Abgabe einer Stellungnahme aufgefordert.

Eberhardzell, den .....

.....  
(Herr Grabherr, Bürgermeister)

## 6.8 Erneute Bekanntmachung und In-Kraft-Treten (gem. § 10 Abs. 3 BauGB)

Der Satzungsbeschluss wurde am ... erneut ortsüblich bekannt gemacht. Die örtlichen Bauvorschriften zum Bebauungsplan "Sonnenbühl" sind damit in Kraft getreten. Sie werden mit Begründung für jede Person zur Einsicht bereitgehalten. Über den Inhalt wird auf Verlangen Auskunft gegeben.

Eberhardzell, den .....

.....  
(Herr Grabherr, Bürgermeister)

## 6.9 Erneute Ausfertigung

Hiermit wird bestätigt, dass die örtlichen Bauvorschriften zum Bebauungsplan "Sonnenbühl" in der Fassung vom ... dem Satzungsbeschlusses des Gemeinderates vom ... zu Grunde lagen und dem Satzungsbeschluss entsprechen.

Eberhardzell, den .....

.....  
(Herr Grabherr, Bürgermeister)

Plan aufgestellt am: 07.06.2021  
Plan geändert am: 06.12.2021  
Plan geändert am: 13.06.2022  
Plan geändert am: 01.09.2022  
Plan geändert am: 05.07.2024

Planungsteam Sieber Consult GmbH, Lindau (B)/Weingarten:

Stadtplanung und Projektleitung	Heike Marschall
Landschaftsplanung	Corinna Beyrer
Immissionsschutz	Benjamin Buck
Artenschutz	Stefan Böhm

Verfasser:

.....

(i.A. Heike Marschall)

Sieber Consult GmbH, Lindau (B)/Weingarten

Die Planung ist nur zusammen mit Textteil und zeichnerischem Teil vollständig. Versiegelte Originalfassungen tragen die Unterschrift des Planers.